



Câmara Municipal de Mairiporã

Estado de São Paulo

Mairiporã, 28 de agosto de 2007

DATA	28/08/07	FLS.	02
PROCESSO Nº	477	PT	
RESP			

Nobres Pares:

ENCAMINHE-SE A(S) COMISSÃO(ÕES) DE

Justiça, Legislação e Redação

Finanças e Orçamento

Obras e Serviços Públicos

Educação, Saúde e Assistência Social

Planej. Uso Ocup. Territ. Meio Amb.


Mairiporã, 28 AGO 2007 de _____

Tem a presente a finalidade de apresentar as V.Exas., o incluso Projeto de Lei nº 296/07, que "Dispõe sobre denominação de Rua Moacyr Archanjo dos Santos a atual Rua Dezenove, localizada no Jardim Samambaia, neste Município", para apreciação e posterior deliberação de V.Exas.

Certo de poder contar com a imprescindível atenção de V.Exas., no sentido da integral aprovação do referido Projeto, aproveito para reiterar-lhes protestos de estima e consideração.


Atenciosamente,



MARCO ANTONIO RIBEIRO SANTOS
Vereador



Aos
Exmos. Srs.
VEREADORES DA CÂMARA MUNICIPAL DE
Mairiporã – SP.
/DLPPSMIMC

Comunicado ao Plenário
Em 28 AGO 2007


2



Câmara Municipal de Mairiporã

Estado de São Paulo

EXPOSIÇÃO DE MOTIVOS

DATA 28/08/07	FLS 03
PROCESSO Nº 497/07	
RESP	


A presente propositura tem por finalidade, denominar uma via pública com o nome de Moacyr Archanjo dos Santos, em homenagem a um grande munícipe, que durante muitos anos residiu nesta cidade.

Cumprе salientar que esse trecho dessa via pública não possui denominação, motivo pelo qual nada mais justo que aproveitemos para homenagear uma pessoa que foi moradora do local.

Desta forma, com a presente propositura, estaremos oficializando a denominação desta via pública e ao mesmo tempo, atendendo a um anseio não só de sua família, como também da população local.

Diante do exposto, concito os Nobres Pares a votarem favoravelmente à presente matéria.

Plenário "27 de Março", 28 de agosto de 2007


MARCO ANTONIO RIBEIRO SANTOS
Vereador



Câmara Municipal de Mairiporã

Estado de São Paulo

PROJETO DE LEI Nº 296 DE 2007

“Dispõe sobre denominação de **Rua Moacyr Archanjo dos Santos** a atual Rua Dezenove, no Loteamento Jardim Samambaia, neste Município”.

DATA <u>28/08/07</u> FLS. <u>04</u>
PROCESSO Nº <u>477/07</u>
RESP _____

(Autor: Vereador Marco Antonio Ribeiro Santos)

A Câmara Municipal de Mairiporã, A P R O V A:

Art. 1º Fica denominada de “**RUA MOACYR ARCHANJO DOS SANTOS**” a atual Rua Dezenove, localizada no Loteamento Jardim Samambaia, neste Município, a qual tem a seguinte descrição e confrontações:

I - tem seu início na Estrada da Santa Inês, percorrendo a distância de 189,50 metros por 12,00 metros de largura, tendo em suas confrontações, do seu lado direito, os lotes 11, 10, 09, 03, 02, 01 e Praça “R” da Quadra “02”; do lado esquerdo confronta com os lotes 09, 08, 07, 06, 05, 04, 03, 02, e 01 da Quadra “01”, tendo seu final na Vela Dezoito, encerrando assim a descrição.

Art. 2º A Planta de Situação, o Memorial Descritivo, bem como o “Curriculum Vitae” e a Certidão de Óbito do homenageado, ficam fazendo partes integrantes da presente Lei.

Art. 3º As despesas decorrentes da execução desta Lei correrão por conta das dotações orçamentárias próprias, suplementadas, se necessário.

Art. 4º Esta Lei entra em vigor na data de sua publicação, revogadas as disposições em contrário.

Plenário “27 de Março”, aos 28 de agosto de 2007


MARCO ANTONIO RIBEIRO SANTOS
Vereador

DATA 28/08/07	FLS 02
PROCESSO Nº 477/07	
RESP	

MEMORIAL DESCRITIVO


MEMORIAL DESCRITIVO DA RUA "19" DO LOTEAMENTO DENOMINADO POR JARDIM SAMAMBALA, LOCALIZADO NO MUNICÍPIO E COMARCA DE MAIRIPORÃ SÃO PAULO.

A RUA TEM A SEGUINTE DESCRIÇÃO E CONFRONTAÇÕES:

TEM SEU INÍCIO, NA ESTRADA DA SANTA INÊS, PERCORRENDO A DISTANCIA DE 189,50 METROS POR 12,00 METROS DE LARGURA, TENDO EM SUAS CONFRONTAÇÕES, DO SEU LADO DIREITO, COM OS LOTES 11, 10, 09, 03, 02, 01 E PRAÇA "R" DA QUADRA "02"; DO LADO ESQUERDO CONFRONTA COM OS LOTES 09, 08, 07, 06, 05, 04, 03, 02 E 01 DA QUADRA "01" TENDO SEU FINAL NA VIELA "18"; ENCERRANDO ASSIM A DESCRIÇÃO.

OBS.: MEMORIAL PARA DENOMINAÇÃO DA RUA.

MAIRIPORÃ, 17 DE AGOSTO DE 2007.


ENG.º ODORICO ALFREDO DE OLIVEIRA
CREA 5061901270/D

DATA	28/08/07	FLS	07
PROCESSO Nº	477		107
RESP			

Moacyr Archanjo dos Santos

Moacyr nasceu em 2 de novembro de 1935, em Presidente Prudente, e foi ali que passou a infância; uma infância difícil. Aos 15 anos já trabalhava como cobrador na empresa de ônibus Andorinha, ainda em Prudente. Quando a empresa estendeu uma linha para São Paulo, Moacyr foi designado para ela. Sem que suspeitasse, seu destino começava a se desenhar. Chegou em Sampa em 1960. A sede paulistana da empresa localizava-se na avenida Tiradentes, bem ao lado do Liceu de Artes e Ofícios. Naquela época ainda existiam as linhas de bonde que circulavam entre o Correio e a Estação da Luz, cuja movimentação ele gostava de apreciar; na Tiradentes acompanhou de perto o término das obras do prédio que abrigou a Faculdade de Belas Artes e onde hoje está Pinacoteca do Estado, ao lado do Jardim da Luz e de antigas construções. Para Moacyr era puro encantamento. Os antigos casarões foram sendo derrubados. Desde jovem Moacyr sentia-se atraído por materiais de demolição e, de vez em quando, comprava alguma coisa, mas apenas em 1970 passaria a trabalhar com o que definia como “material artístico”. Em 1961 conheceu Iracema, sua companheira de toda a vida, e “o baluarte de tudo”, como ele mesmo dizia. Casaram-se em 29 de junho no ano seguinte. Ela trabalhava na Rodhia e ele na Companhia Interamericana de Metalurgia, mas sempre que podia acompanhava demolições, onde conseguia mais peças. Nessa época Moacyr também estudava. Fez supletivo – chamado “madureza” na época – e em 1970, aos 35 anos, formou-se engenheiro mecânico. Havia iniciado os estudos universitários na Fatec, depois transferiu-se para Mogi das Cruzes onde terminou o curso. Estudou ainda durante um ano na USP e outro na Faculdade Mauá. Total: 12 anos de escola oficial. Depois de formado continuou acompanhando as demolições e trabalhou na metalúrgica até 1980, quando adquiriu um terreno na Serra da Cantareira: ali seria lançada a base do Velhão.

Moacyr

*Fornecido R. A. Santos
Aracema*

Antes ele queria mesmo comprar um casarão antigo no bairro do Tremembé, mas depois de tudo acertado os donos voltaram atrás. Um desvio no desejo de Moacyr que acabou conduzindo-o a uma trajetória muito particular e revelando o gênio inspirador que habitava sua alma. Iniciaram-se assim, na Cantareira, os trabalhos de restauração executados por moradores das redondezas. Uma pessoa importante nessa época: o italiano Pascoale Del Bóvio, auxiliar de Moacyr, dono de especial gosto por construção. Juntos, Iracema, Moacyr e Pascoale descarregaram as primeiras telhas que ali chegaram, debaixo de chuva. No início era apenas um barracão onde ficava a marcenaria. "Mas o pessoal mais velho gostava de uma caninha, e a caninha afrouxava o ânimo no trabalho" definia Moacyr. Essas pessoas acabaram sendo substituídas por meninos que estudavam no Tremembé, depois vieram os da favela da Vila Albertina, do Jardim Peri, e foi desse modo que começou a tomar forma a idéia de se criar um espaço assemelhado ao Liceu de Artes e Ofícios. "Reunindo todas as bugigangas do mundo e muitas antiguidades", -- como costumava dizer -- ele restaurou peças e ensinou esse ofício a meninos carentes da região. Unindo essa idéia ao gosto natural de Moacyr por coisas antigas, o empreendimento começou a se materializar. Com o dinheiro da venda de peças restauradas, o casal foi ampliando sua propriedade até chegar a um espaço de aproximadamente 40 mil metros quadrados, bem junto à mata. Hoje o Velhão reúne restaurantes, lojas, café, um complexo comercial e de alimentação diferenciado, com lazer e eventos em meio a muito verde e muitas flores. Ponto turístico reconhecido até internacionalmente. Ali trabalham mais de duzentas pessoas.

Formado por
Iracema R.A.
Santos

DATA 28/08/07 FL 509
PROCESSO Nº 477/07
RESF



REPÚBLICA FEDERATIVA DO BRASIL

Registro Civil das Pessoas Naturais - V. Maria - 36º Subdistrito

Comarca da CAPITAL
Estado de SÃO PAULO

Município de SÃO PAULO
36º Subdistrito da CAPITAL

Bela Sílvia Maria Costa Tymonczak
OFICIALA

Rua Professora Maria José Barreto Fernandes 651 - Telefone: 6954-0477

Flacciano

FORNECIDO POR FLACCIANO NO. 10.10.10

Flacciano



Câmara Municipal de Mairiporã

Estado de São Paulo

DATA	03/09/07	FLS.	10
PROCESSO Nº	477/07		
RESF			

COMISSÃO DE JUSTIÇA, LEGISLAÇÃO E REDAÇÃO

Parecer ao **Projeto de Lei nº 296/07**, que Dispõe sobre denominação de **Rua Moacyr Archanjo dos Santos**, a atual Rua Dezenove, localizada no Jardim Samambaia, neste Município.

I- RELATÓRIO

O Vereador Eduardo Pereira dos Santos propõe a inclusa matéria em tela denominando de **Rua Moacyr Archanjo dos Santos**, a atual Rua Dezenove, localizada no Jardim Samambaia.

II- VOTO DO RELATOR

A matéria em tela, conforme preceitua o inciso IV do artigo 8º da Lei Orgânica Municipal é concorrente, podendo o Poder Legislativo propô-la.

Não se vislumbra, no âmbito desta Comissão qualquer óbice ou ofensa às normas legais, regimentais e constitucionais que disciplinam o objeto da matéria.

No que tange aos aspectos gramatical, redacional e lógico a mesma encontra-se perfeita.

Assim sendo este Relator opina pela legalidade e constitucionalidade da matéria em tela.

A decisão quanto ao mérito ficará a critério do Soberano Plenário.

É o meu parecer.

Sala Francisco Brilha, 03 de setembro de 2007


Carlos Augusto Forti
Relator



Câmara Municipal de Mairiporã

Estado de São Paulo

COMISSÃO DE JUSTIÇA, LEGISLAÇÃO E REDAÇÃO

DATA	03/09/07	FLS.	11
PROCESSO Nº	477		107
RESP.			

A Comissão de Justiça, Legislação e Redação em reunião de 03 de setembro de 2007, considerando a posição do Nobre Relator, opinou unanimemente pela aprovação do **Projeto de Lei nº 296/07**. Quanto ao mérito cabe aos Senhores Vereadores a decisão final. Não havendo mais nada a ser tratado, encerrou-se a presente Ata, que vai devidamente assinada pelos nobres pares. Estiveram presentes os Senhores Vereadores: Carlos Augusto Forti, Eduardo Pereira dos Santos e João Ferreira Lopes.....

Sala Francisco Brilha, 03 de setembro de 2007


João Ferreira Lopes
Presidente


Eduardo Pereira dos Santos
Vice Presidente


Carlos Augusto Forti
Secretário



Câmara Municipal de Mairiporã

Estado de São Paulo

DATA	4/09/07	FLS.	12
PROCESSO Nº	477/07	RESP.	

COMISSÃO DE FINANÇAS E ORÇAMENTO

Parecer ao **Projeto de Lei nº 296/07**, que Dispõe sobre a denominação de **Rua Moacyr Archanjo dos Santos** a atual Rua Dezenove, localizada no Loteamento denominado Jardim Samambaia, neste Município.

I- RELATÓRIO

O Vereador Marco Antonio Ribeiro Santos propõe a denominação da rua acima citada passando à mesma a chamar-se **RUA MOACYR ARCHANJO DOS SANTOS**.

II- VOTO DO RELATOR

A proposta do Legislativo em seus aspectos financeiro e orçamentário encontra-se em condições de receber parecer favorável.

Não se vislumbra, no âmbito desta Comissão qualquer óbice à aprovação da matéria em tela.

Assim sendo, este Relator opina pela conveniência e oportunidade da presente propositura e pela sua aprovação total.

A decisão quanto ao mérito ficará a critério do Soberano Plenário.

É o meu parecer.

Sala Francisco Brilha, 04 de setembro de 2007

VALDECIR ODORICO BUENO
Relator



Câmara Municipal de Mairiporã


Estado de São Paulo

DATA	04/09/07	FLS.	13
PROCESSO Nº	477		107
RESP.			

COMISSÃO DE FINANÇAS E ORÇAMENTO

A Comissão de Finanças e Orçamento, em reunião de 04 de setembro de 2007, considerando a posição do nobre Relator, opinou pela conveniência e oportunidade ao **Projeto de Lei nº 296/07** e pela aprovação total da matéria em tela. Quanto ao mérito, os Vereadores opinaram pelo acolhimento da propositura. Estiveram presentes os Senhores Vereadores: Dayvid José Ribeiro Alves, Edson Bueno de Oliveira e Valdecir Odorico Bueno. Não havendo mais nada a ser tratado, encerrou-se a presente Ata, que vai devidamente assinada pelos nobres pares. Sala Francisco Brilha, 04 de setembro de 2007.....


VALDECIR ODORICO BUENO
PRESIDENTE


EDSON BUENO DE OLIVEIRA
VICE-PRESIDENTE


DAYVID JOSÉ RIBEIRO ALVES
SECRETÁRIO



Câmara Municipal de Mairiporã

Estado de São Paulo

DATA	04/09/07	FLS.	14
PROCESSO Nº	477/07		
RESP.			

COMISSÃO DE EDUCAÇÃO, SAÚDE E ASSISTÊNCIA SOCIAL

Parecer ao Projeto de Lei nº 296/07, que Dispõe sobre a denominação de **Rua Moacyr Archanjo dos Santos**, a atual Rua Dezenove, localizada no Jardim Samambaia, neste Município.

I- RELATÓRIO

O Vereador Marco Antonio Santos, propõe a matéria em tela que visa a denominação da rua acima citada, passando a mesma a chamar-se **RUA MOACYR ARCHANJO DOS SANTOS**.

II- VOTO DO RELATOR

A presente propositura tem por objetivo a denominação da rua acima mencionada, em homenagem a um grande munícipe, atendendo ao anseio não só de sua família, como também de todos os moradores daquela rua.

Ante todo o exposto este Relator opina pela conveniência e oportunidade da presente propositura.

Sala Francisco Brilha, 04 de setembro de 2007


Dayvid José Ribeiro Alves
Relator



Câmara Municipal de Mairiporã

Estado de São Paulo

DATA	04/09/07	FLS.	15
PROCESSO Nº	477		107
RESP.			

COMISSÃO DE EDUCAÇÃO, SAÚDE E ASSISTÊNCIA SOCIAL

A Comissão de Educação, Saúde e Assistência Social em reunião de 04 de setembro de 2007, considerando a posição do nobre Relator, opinou pela conveniência e oportunidade total do **Projeto de Lei nº 296/07**. Quanto ao mérito, os Vereadores opinaram pelo acolhimento da propositura. Estiveram presentes os Senhores Vereadores: Dayvid José Ribeiro Alves, Osvaldo Loureiro Filho e Marco Antonio Ribeiro Santos. Não havendo mais nada a ser tratado, encerrou-se a presente Ata, que vai devidamente assinada pelos nobres pares. Sala Francisco Brilha, 04 de setembro de 2007...-.-.-.-

MARCO ANTONIO RIBEIRO SANTOS
Presidente

OSVALDO LOUREIRO FILHO
Vice Presidente

DAYVID JOSÉ RIBEIRO ALVES
Secretário

FOLHA DE VOTAÇÃO

Reunião Ordinária 263
 Item 33 () do Expediente
 (X) da Ordem do Dia

Reunião Extraordinária -
 Processo nº 477/07

Objeto da Votação

Resultado da Votação

- () Emenda à Lei Orgânica do Município
- () Projeto de Lei Complementar
- (X) Projeto de Lei Ordinária
- () Projeto de Decreto Legislativo
- () Projeto de Resolução
- () Substitutivo
- () Redação Final
- () Parecer Prévio
- () Emenda
- () Subemenda
- () Veto
- () Requerimento
- () Moção
- () Outro _____

- () Rejeitado
- (X) Aprovado em Discussão Única
- () Aprovado com Emendas
- () Aprovado em 1º Discussão e Votação
- () Aprovado em 2º Discussão e Votação
- () Aprovado em Regime de _____
- () Aprovado na forma do Substitutivo
- () Não alcançou "quorum" para aprovação
- () Rejeitado o Veto
- () Mantido o Veto
- () Outro _____

		Sim	Não	Ausente
Vereadores	Carlos Augusto Forti	DEM	X	
	Dayvid José Ribeiro Alves	PSDC	X	
	Edson Bueno de Oliveira	PSDB	X	
	Eduardo Pereira dos Santos		X	
	Glauco Tadeu de Souza Costa	PR	-	
	João Ferreira Lopes	PPS	X	
	Julio Ruiz	PMDB	X	
	Marco Antonio Ribeiro Santos	PSDB	X	
	Osvaldo Loureiro Filho		X	
	Valdecir Odorico Bueno	PTB	X	
	TOTAL		09	

Observação: _____

Plenário "27 de Março", 04 SET 2007 de _____ de _____

 1º ou 2º Secretário

 Presidente



Câmara Municipal de Mairiporã
Estado de São Paulo

DATA	05/09/07	FLS.	17
PROCESSO Nº	477/07		
RESP			

Mairiporã, 05 de setembro de 2007

Ofício nº 640/07

Senhor Prefeito:

Tem o presente a finalidade de comunicar a V.Exa., que esta Casa, em Reunião Ordinária, ontem realizada, **APROVOU** o **PROJETO DE LEI Nº 296/07**, que "Dispõe sobre denominação de "Rua Moacyr Archanjo dos Santos", a atual Rua Dezenove, localizada no Loteamento Jardim Samambaia, neste Município"; de autoria do Vereador Marco Antonio Ribeiro Santos.

Outrossim, para que V.Exa. possa promulgar a competente Lei, dentro do prazo legal, transmito-lhe, em anexo, cópia autêntica do mencionado Projeto.

Ao ensejo, reitero os meus protestos de apreço e consideração.

Atenciosamente,


GLAUCO TADEU DE SOUZA COSTA
Presidente

Ao
Exmo. Sr.
ANTONIO SHIGUEYUKI AIACYDA
Prefeito Municipal de
Mairiporã - SP.
/DLPPS



Câmara Municipal de Mairiporã

Estado de São Paulo

DATA	05/09/07	FLS.	18
PROCESSO Nº	477/07		
RESP			

AUTÓGRAFO DO PROJETO DE LEI Nº 296 DE 2007

“Dispõe sobre denominação de **Rua Moacyr Archanjo dos Santos** a atual Rua Dezenove, no Loteamento Jardim Samambaia, neste Município”.

(Autor: Vereador Marco Antonio Ribeiro Santos)

A Câmara Municipal de Mairiporã, A P R O V O U:

Art. 1º Fica denominada de “**RUA MOACYR ARCHANJO DOS SANTOS**” a atual Rua Dezenove, localizada no Loteamento Jardim Samambaia, neste Município, a qual tem a seguinte descrição e confrontações:

I - tem seu início na Estrada da Santa Inês, percorrendo a distância de 189,50 metros por 12,00 metros de largura, tendo em suas confrontações, do seu lado direito, os lotes 11, 10, 09, 03, 02, 01 e Praça “R” da Quadra “02”; do lado esquerdo confronta com os lotes 09, 08, 07, 06, 05, 04, 03, 02, e 01 da Quadra “01”, tendo seu final na Viela Dezoito, encerrando assim a descrição.

Art. 2º A Planta de Situação, o Memorial Descritivo, bem como o “Curriculum Vitae” e a Certidão de Óbito do homenageado, ficam fazendo partes integrantes da presente Lei.

Art. 3º As despesas decorrentes da execução desta Lei correrão por conta das dotações orçamentárias próprias, suplementadas, se necessário.

Art. 4º Esta Lei entra em vigor na data de sua publicação, revogadas as disposições em contrário.


Plenário “27 de Março”, aos 05 de setembro de 2007

MESA DIRETIVA:

GLAUCO TADEU DE SOUZA COSTA
Presidente

JULIO RUIZ
1º Secretário

EDSON BUENO DE OLIVEIRA
2º Secretário



PREFEITURA MUNICIPAL DE MAIRIPORÃ

ESTADO DE SÃO PAULO

Ofício n° 109/07 - SGA

DATA	20/09/07	FLS.	19
PROCESSO N°	477/07	[Signature]	
RESP.			

Mairiporã, 25 de setembro de 2007

<i>Ang. Viv. 2</i>
<i>Resposta</i>

Senhor Presidente,


Por ordem do Senhor Prefeito Municipal, ANTONIO SHIGUEYUKI AIACYDA, encaminhamos a Vossa Excelência copias das Leis n°s. 2.702/07, 2.703/07 e 2.704/07, para constar dos arquivos dessa digna Casa de Leis.

Respeitosamente

[Signature]
PEDRO AMBROSIO NETTO
 Secretario Municipal de Governo e Administração

A Sua Excelência GLAUCO TADEU DE SOUZA COSTA
Câmara Municipal de Mairiporã
Mairiporã - SP

Maria Rodrigues Pinheiro
 Assessora
 Recebi em []/[]/[]



PREFEITURA MUNICIPAL DE MAIRIPORÃ

ESTADO DE SÃO PAULO

78/07	07 FLS 20
PROJ. N.º 477	107
RESF	

LEI N.º 2.702, DE 10 DE SETEMBRO DE 2007

Dispõe sobre denominação de Rua Moacyr Archanjo dos Santos a atual Rua Dezenove, no Loteamento Jardim Samambaia, neste Município. (Projeto de Lei n.º 296/07 – de autoria do Nobre Vereador Marco Antonio Ribeiro Santos)

O **PREFEITO MUNICIPAL DE MAIRIPORÃ**, Senhor **ANTONIO SHIGUEYUKI AIACYDA**, faz saber que a Câmara Municipal aprovou e eu sanciono e promulgo a seguinte Lei:

Art. 1º Fica denominada de **Rua Moacyr Archanjo dos Santos** a atual Rua Dezenove, localizada no Loteamento Jardim Samambaia, neste Município, a qual tem a seguinte descrição e confrontações:


I – tem seu início na Estrada da Santa Inês, percorrendo a distância de 189,50 metros por 12,00 metros de largura, tendo em suas confrontações, do seu lado direito, os lotes 11, 10, 09, 03, 02, 01 e Praça “R” da Quadra “02”; do lado esquerdo confronta com os lotes 09, 08, 07, 06, 05, 04, 03, 02 e 01 da Quadra “01”, tendo seu final na Viela Dezoito, encerrando assim a descrição.

Art. 2º A Planta de Situação, o Memorial Descritivo, bem como o “Curriculum Vitae” e a Certidão de Óbito do homenageado, ficam fazendo partes integrantes da presente Lei.

Art. 3º As despesas decorrentes da execução desta Lei correrão por conta das dotações orçamentárias próprias, suplementadas, se necessário.

Art. 4º Esta Lei entra em vigor na data de sua publicação, ficando revogadas as disposições em contrário.

Prefeitura Municipal de Mairiporã, em 10 de setembro de 2007.


ANTONIO SHIGUEYUKI AIACYDA
Prefeito Municipal


PEDRO AMBROSIO NETTO
Secretário Municipal de Governo e Administração

Publicada e Registrada na Divisão de Secretaria desta Prefeitura Municipal, em 10 de setembro de 2007.


ROSELI FERNANDES BERTUCCI CANELLA
Diretora Administrativa Substituta

DATA	/ /	FLS.	DATA	28/08/07	FLS.	08
PROCESSO Nº	/		PROCESSO Nº	477	/	07
RESP.			RESP.			

MEMORIAL DESCRITIVO

MEMORIAL DESCRITIVO DA RUA "19" DO LOTEAMENTO DENOMINADO POR JARDIM SAMAMBAIA, LOCALIZADO NO MUNICÍPIO E COMARCA DE MAIRIPORÃ - SÃO PAULO.


A RUA TEM A SEGUINTE DESCRIÇÃO E CONFRONTAÇÕES:

TEM SEU INÍCIO, NA ESTRADA DA SANTA INÊS, PERCORRENDO A DISTÂNCIA DE 189,50 METROS POR 12,00 METROS DE LARGURA, TENDO EM SUAS CONFRONTAÇÕES DO SEU LADO DIREITO, COM OS LOTES 11, 10, 09, 03, 02, 01 E PRAÇA "R" DA QUADRA "02"; DO LADO ESQUERDO CONFRONTA COM OS LOTES 09, 08, 07, 06, 05, 04, 03, 02 E 01 DA QUADRA "01" TENDO SEU FINAL NA VIELA "18"; ENCERRANDO ASSIM A DESCRIÇÃO.

09 / Lá

OBS.: MEMORIAL PARA DENOMINAÇÃO DA RUA.

MAIRIPORÃ, 17 DE AGOSTO DE 2007.



ENG.º ODORICO ALFREDO DE OLIVEIRA
CREA 5061901270/D

ATA _____ FLS. _____
 DIVISÃO Nº _____
 RES. _____

DATA 28/08/07 FLS 05
 PROCESSO Nº 477/07
 RESP _____

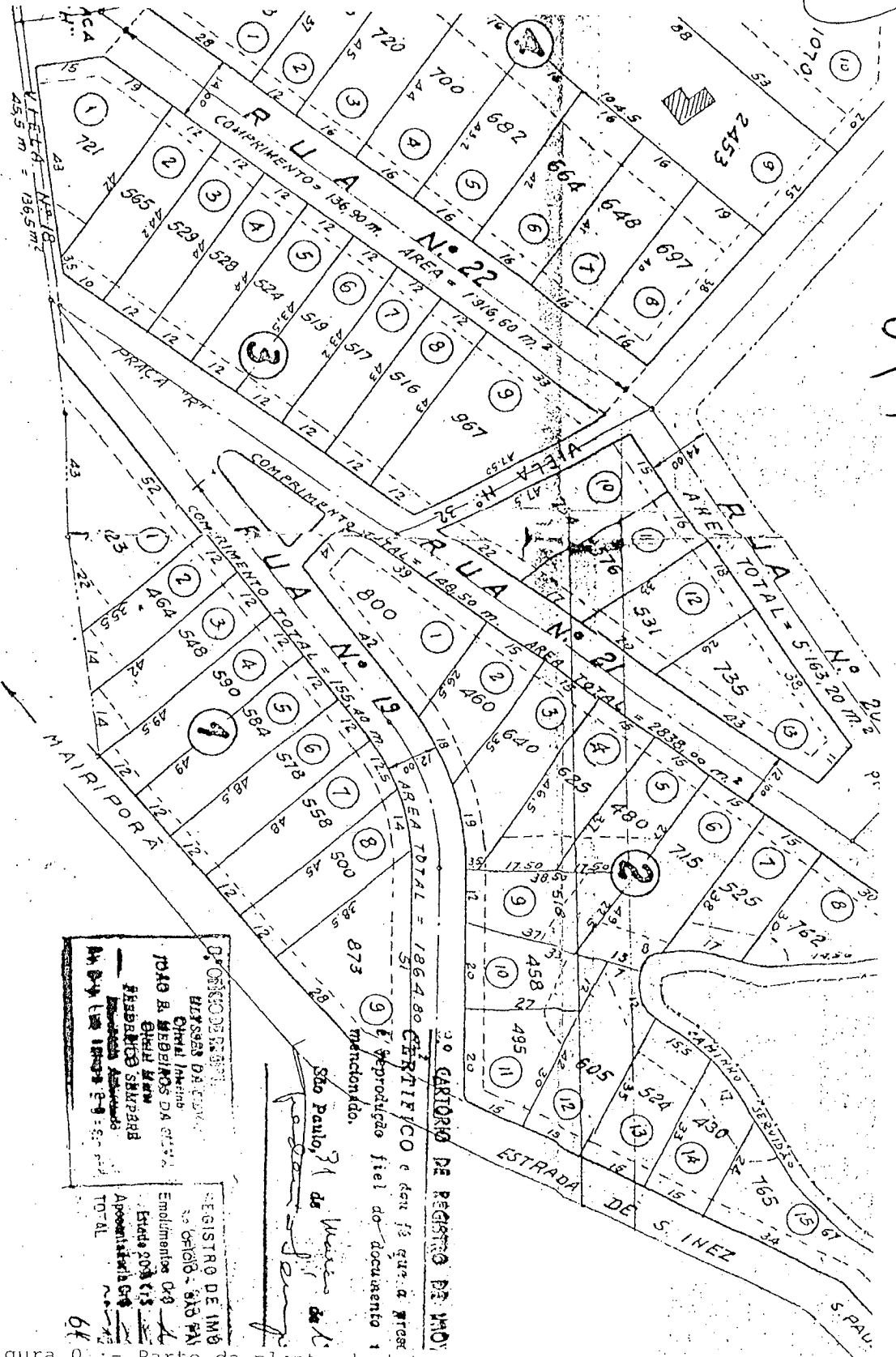


Figura 01 - Parte da planta do loteamento
 Fonte: - Divisão de Cadastro Imobiliário

DATA 08/08/07	FLS 07
PROCESSO Nº 477/07	
RESP	

Moacyr Archanjo dos Santos

DATA	FLS.
PROCESSO Nº	
RESP	

Moacyr nasceu em 2 de novembro de 1935, em Presidente Prudente, e foi ali que passou a infância; uma infância difícil. Aos 15 anos já trabalhava como cobrador na empresa de ônibus Andorinha, ainda em Prudente. Quando a empresa estendeu uma linha para São Paulo, Moacyr foi designado para ela. Sem que suspeitasse, seu destino começava a se desenhar. Chegou em Sampa em 1960. A sede paulistana da empresa localizava-se na avenida Tiradentes, bem ao lado do Liceu de Artes e Ofícios. Naquela época ainda existiam as linhas de bonde que circulavam entre o Correio e a Estação da Luz, cuja movimentação ele gostava de apreciar; na Tiradentes acompanhou de perto o término das obras do prédio que abrigou a Faculdade de Belas Artes e onde hoje está Pinacoteca do Estado, ao lado do Jardim da Luz e de antigas construções. Para Moacyr era puro encantamento. Os antigos casarões foram sendo derrubados. Desde jovem Moacyr sentia-se atraído por materiais de demolição e, de vez em quando, comprava alguma coisa, mas apenas em 1970 passaria a trabalhar com o que definia como "material artístico". Em 1961 conheceu Iracema, sua companheira de toda a vida, e "o baluarte de tudo", como ele mesmo dizia. Casaram-se em 29 de junho no ano seguinte. Ela trabalhava na Rodhia e ele na Companhia Interamericana de Metalurgia, mas sempre que podia acompanhava demolições, onde conseguia mais peças. Nessa época Moacyr também estudava. Fez supletivo – chamado "madureza" na época – e em 1970, aos 35 anos, formou-se engenheiro mecânico. Havia iniciado os estudos universitários na Fatec, depois transferiu-se para Mogi das Cruzes onde terminou o curso. Estudou ainda durante um ano na USP e outro na Faculdade Mauá. Total: 12 anos de escola oficial. Depois de formado continuou acompanhando as demolições e trabalhou na metalúrgica até 1980, quando adquiriu um terreno na Serra da Cantareira: ali seria lançada a base do Velhão.

06
/07

Fornecido R. A. Santos
Iracema

[Handwritten signature]

DA _____ FLS _____
PROFESSOR Nº _____
RESP _____

DATA 28/08/07 FLS 08
PROCESSO Nº 477/07
RESP _____

Antes ele queria mesmo comprar um casarão antigo no bairro do Tremembé, mas depois de tudo acertado os donos voltaram atrás. Um desvio no desejo de Moacyr que acabou conduzindo-o a uma trajetória muito particular e revelando o gênio inspirador que habitava sua alma. Iniciaram-se assim, na Cantareira, os trabalhos de restauração executados por moradores das redondezas. Uma pessoa importante nessa época: o italiano Pascoale Del Bóvio, auxiliar de Moacyr, dono de especial gosto por construção. Juntos, Iracema, Moacyr e Pascoale descarregaram as primeiras telhas que ali chegaram, debaixo de chuva. No início era apenas um barracão onde ficava a marcenaria. "Mas o pessoal mais velho gostava de uma caninha, e a caninha afrouxava o ânimo no trabalho" definia Moacyr. Essas pessoas acabaram sendo substituídas por meninos que estudavam no Tremembé, depois vieram os da favela da Vila Albertina, do Jardim Peri, e foi desse modo que começou a tomar forma a idéia de se criar um espaço assemelhado ao Liceu de Artes e Ofícios. "Reunindo todas as bugigangas do mundo e muitas antiguidades", -- como costumava dizer -- ele restaurou peças e ensinou esse ofício a meninos carentes da região. Unindo essa idéia ao gosto natural de Moacyr por coisas antigas, o empreendimento começou a se materializar. Com o dinheiro da venda de peças restauradas, o casal foi ampliando sua propriedade até chegar a um espaço de aproximadamente 40 mil metros quadrados, bem junto à mata. Hoje o Velhão reúne restaurantes, lojas, café, um complexo comercial e de alimentação diferenciado, com lazer e eventos em meio a muito verde e muitas flores. Ponto turístico reconhecido até internacionalmente. Ali trabalham mais de duzentas pessoas.

07 / 10

Laace

Formado por
Laace e R.A.
Santo

DATA	FLS.	DATA	FLS.
		28/08/07	09
PROCESSO Nº		PROCESSO Nº	477/07
RESP		RESP	



SUBDISTRITO

REPÚBLICA FEDERATIVA DO BRASIL

Registro Civil das Pessoas Naturais - V. Maria - 36º Subdistrito

Comarca da CAPITAL
Estado de SÃO PAULO

Município de SÃO PAULO
36º Subdistrito da CAPITAL

Bela Silvia Maria Costa Tymonczuk

OFICIALA

Rua Professora Maria José Barone Fernandes, 651 - Telefone: 6954-0477

08
10

Certidão de Óbito

Certifico que no dia 28 de agosto de 2007, às 14h30, faleceu a Sra. Bela Silvia Maria Costa Tymonczuk, nascida em 19 de maio de 1941, com 66 anos de idade, em decorrência de causas naturais, em sua residência, localizada na Rua Professora Maria José Barone Fernandes, nº 651, bairro Vila Mariana, Município de São Paulo, Estado de São Paulo. O falecimento ocorreu às 14h30, com 66 anos de idade, natural de Uruaçu, Estado de Goiás, filho de José Antônio dos Santos e de Anna Augusta.

O corpo foi encaminhado para o Hospital de São Paulo, sob a guarda do Sr. Leandro Filho, CPF nº 41.501.106-1, que é o único causa morte para o óbito registrado.

O presente foi registrado em Cartório de Registro Civil de São Paulo, Município de São Paulo, em 28 de agosto de 2007.

O presente foi registrado em Cartório de Registro Civil de São Paulo, Município de São Paulo, em 28 de agosto de 2007.

Archaal - Livro de Registro Civil de São Paulo, Município de São Paulo, em 28 de agosto de 2007. O presente foi registrado em Cartório de Registro Civil de São Paulo, Município de São Paulo, em 28 de agosto de 2007. O presente foi registrado em Cartório de Registro Civil de São Paulo, Município de São Paulo, em 28 de agosto de 2007.

28/08/2007

[Handwritten Signature]

1912 OCEANO...
BAPTISTAS...

SECRETARIA DE SAÚDE
SECRETARIA DE SAÚDE
SECRETARIA DE SAÚDE

SECRETARIA DE SAÚDE
SECRETARIA DE SAÚDE
SECRETARIA DE SAÚDE

[Handwritten Signature]

[Large Handwritten Signature]
FORNECIDO POR
R.A. Santos

MEMORIAL DESCRITIVO

MEMORIAL DESCRITIVO DA RUA "19" DO LOTEAMENTO DENOMINADO POR JARDIM SAMAMBALA, LOCALIZADO NO MUNICÍPIO E COMARCA DE MAIRIPORÃ SÃO PAULO.

A RUA TEM A SEGUINTE DESCRIÇÃO E CONFRONTAÇÕES:

TEM SEU INICIO, NA ESTRADA DA SANTA INÊS, PERCORRENDO A DISTANCIA DE 189,50 METROS POR 12,00 METROS DE LARGURA, TENDO EM SUAS CONFRONTAÇÕES: DO SEU LADO DIREITO, COM OS LOTES 11, 10, 09, 03, 02, 01 E PRAÇA "R" DA QUADRA "02"; DO LADO ESQUERDO CONFRONTA COM OS LOTES 09, 08, 07, 06, 05, 04, 03, 02 E 01 DA QUADRA "01"; TENDO SEU FINAL NA VIELLA "18"; ENCERRANDO ASSIM A DESCRIÇÃO.

OBS.: MEMORIAL PARA DENOMINAÇÃO DA RUA.

MAIRIPORÃ, 17 DE AGOSTO DE 2007.



ENG.º ODORICO ALEREDO DE OLIVEIRA
CRMA 5061901270/D

